

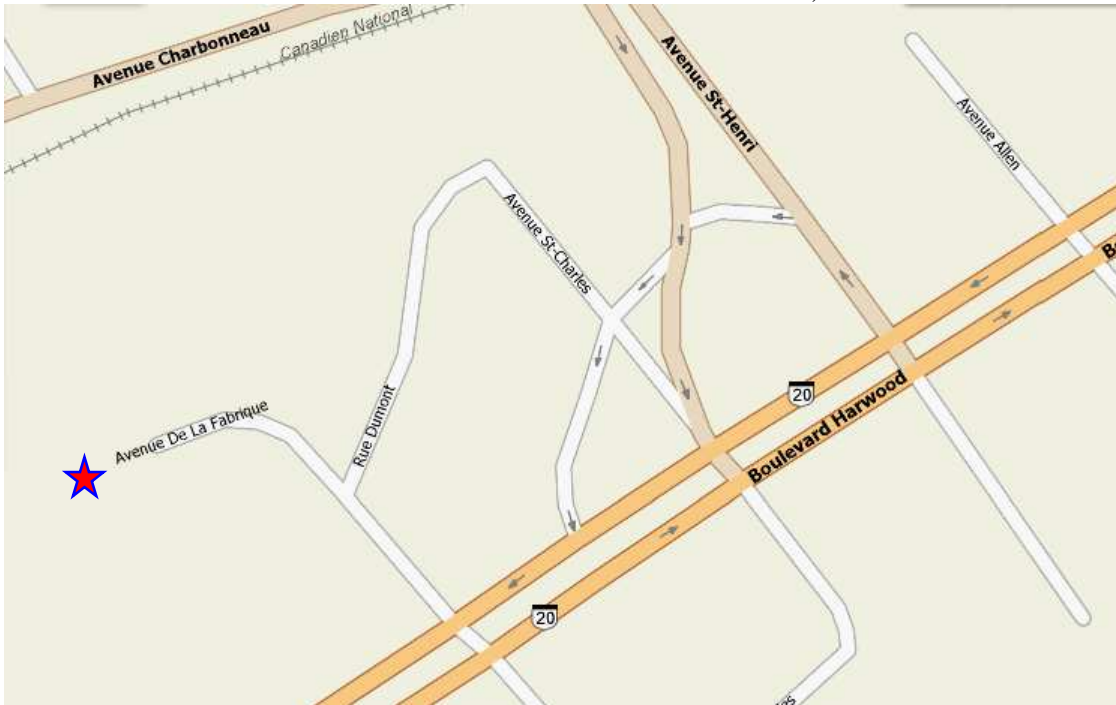


départs Du Club Le Suroit

Départ École SJB	2
Départ Le Suroit.....	2
Départ Century - (Carte 162)	3
Départ de Coteau-du-Lac - (Carte 13, 23, 34 & 161)	3
Départ de Cowansville - (Carte 163)	4
Départ de Herdman - (Carte 156)	4
Départ de Howick - (Carte 110).....	5
Départ de Hudson - (Carte 17, 24 & 32).....	5
Départ de Lancaster - (Carte 16).....	6
Départ de Montreal - (Carte 99).....	6
Départ de Orford - (Carte 167)	7
Départ de Pointe Fortune - (Carte 27).....	7
Départ de Rigaud - (Carte 22 & 26).....	8
Départ de Rouses Point au Civic Center (état de New York) - (Carte 157)	8
Départ de Saint-Augustin de Mirabel - (Carte 42).....	9
Départ de St-Clet - (Carte 25).....	9
Départ de St-Polycarpe - (Carte 28, 35 & 168)	10
Départ Cinglés du Mont-Rigaud.....	10
Départ Parc de la Mauricie	11
Départ Jay Peak(Sutton) (carte96)	11
Départ Gatineau	12
Départ Solstice	détails a venir, surveillez le site internet
Départ Cornwall/St-Andrews	détails a venir, surveillez le site internet

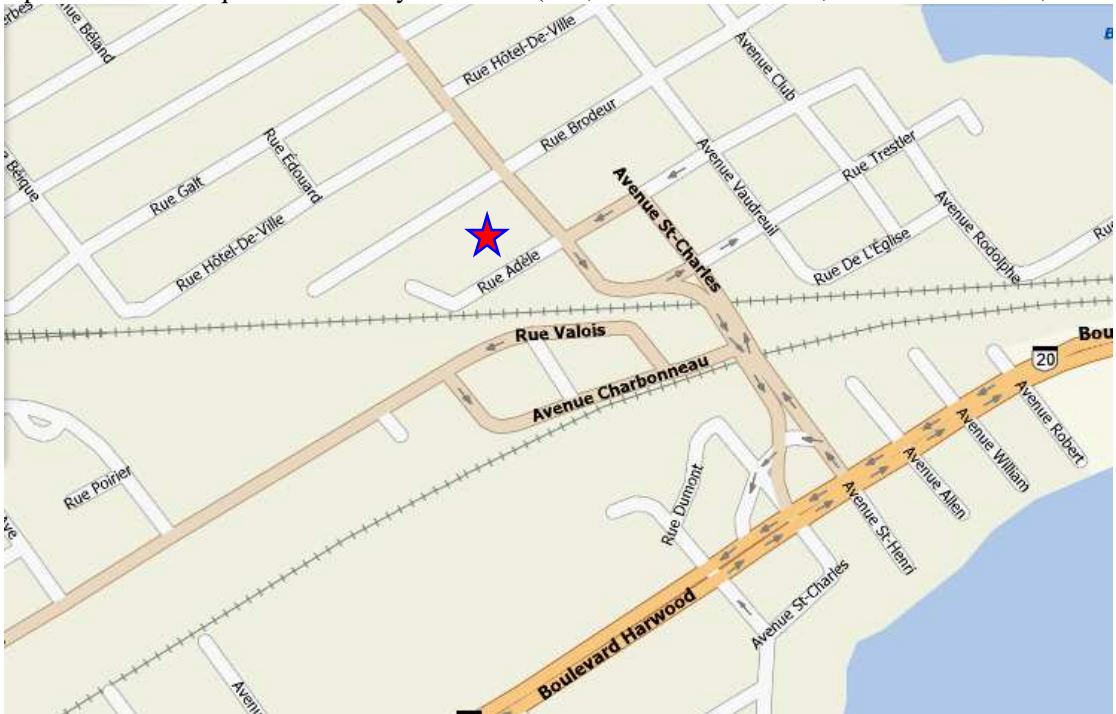
Départ École SJB

Stationnement devant l'école St-Jean Baptiste à Vaudreuil-Dorion. (2 rue de la Fabrique, Vaudreuil-Dorion, J7V 7J5 / Blv. Harwood et ameublement Domon / derrière La Première Moisson).



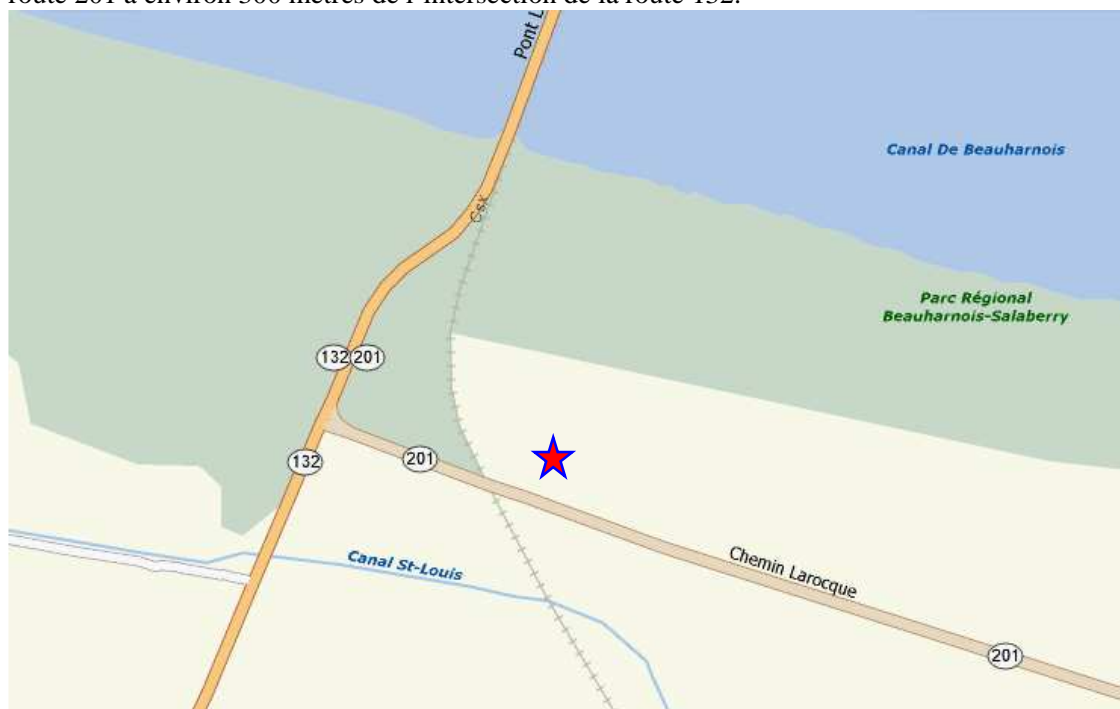
Départ Le Suroit

à partir de la boutique Le Suroit Cycle & ski. (136, boul. Saint-Charles, Vaudreuil-Dorion, J7V 2K8).



Départ Century - (Carte 162)

à partir du stationnement de la piste cyclable au Sud-Est du pont Larocque, l'entrée du stationnement est située sur la route 201 à environ 300 mètres de l'intersection de la route 132.



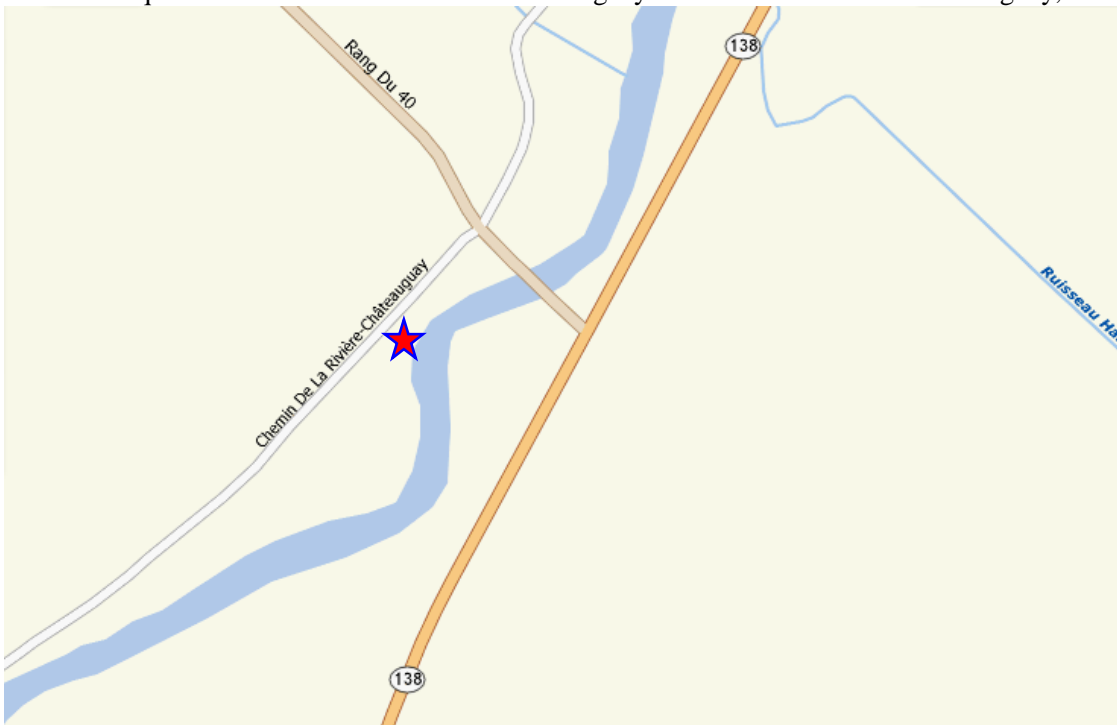
Départ de Coteau-du-Lac - (Carte 13, 23, 34 & 161)

Route 20 ouest, sortie 17 à Coteau-du-Lac. Stop à droite. Stop à droite (sud). Passez le viaduc du canal Soulange, juste après tourner à gauche au stationnement de la piste cyclable .



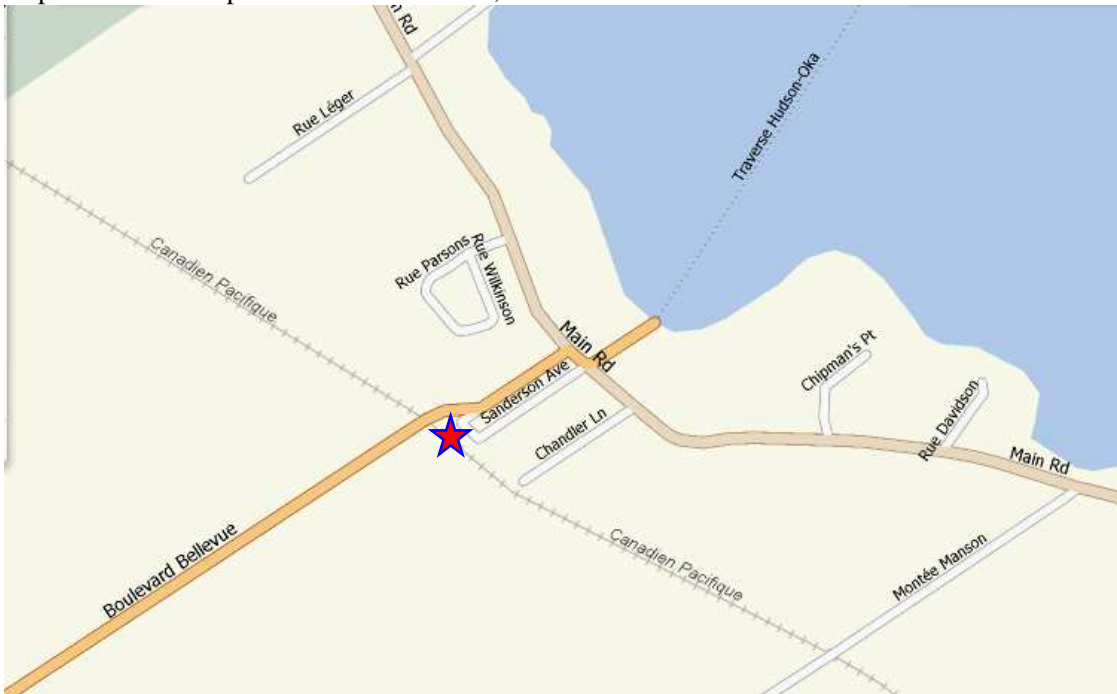
Départ de Howick - (Carte 110)

Lieu historique national de la bataille de la Châteauguay / 2371 Ch. De la Riv. Châteauguay, Howick, J0S 1G0.



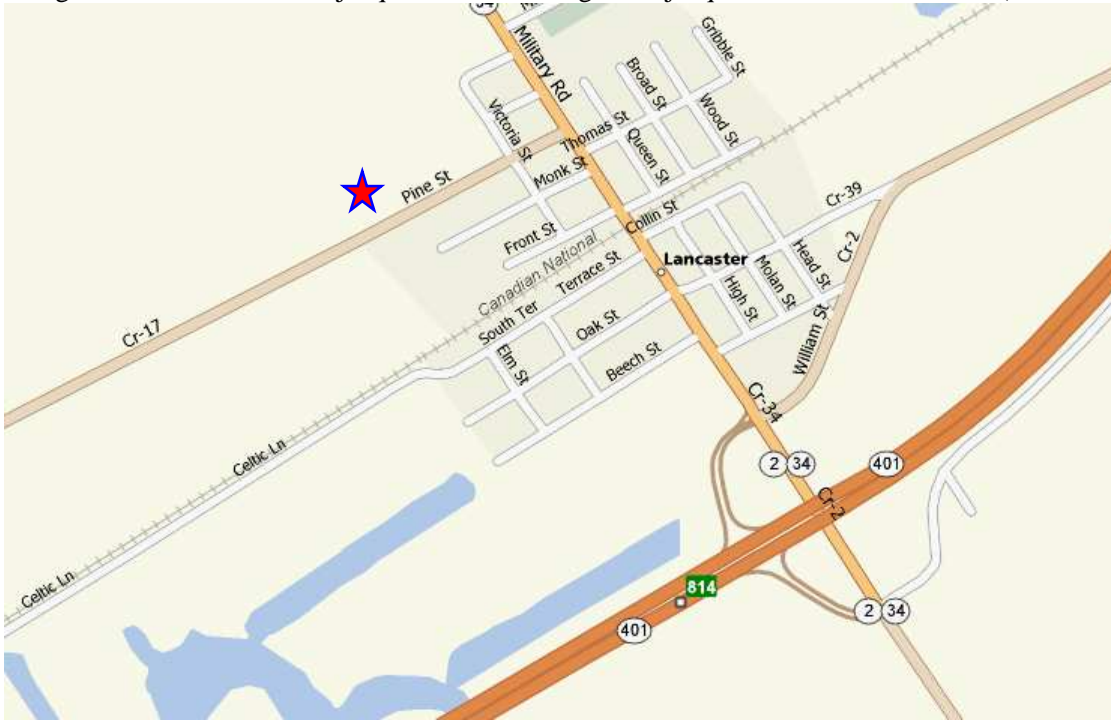
Départ de Hudson - (Carte 17, 24 & 32)

Départs se feront à partir du traversier Oka, stationnement au bout de ave Sanderson.



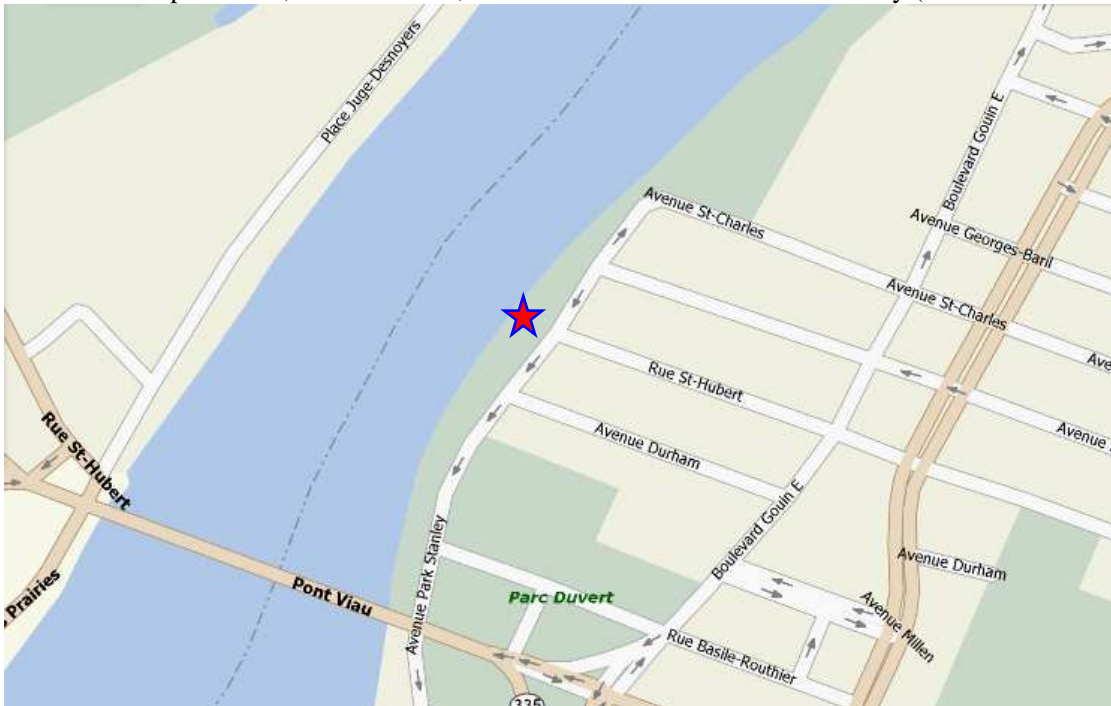
Départ de Lancaster - (Carte 16)

Route 20 ouest, (401 en Ontario), sortie 814 pour Lancaster, Alexandria. Stop à gauche (34 Nord) allez tout droit dans le village; Passez la voie ferrée jusqu'à la route 17 à gauche jusqu'au stationnement OPP (Ontario Provincial Police)



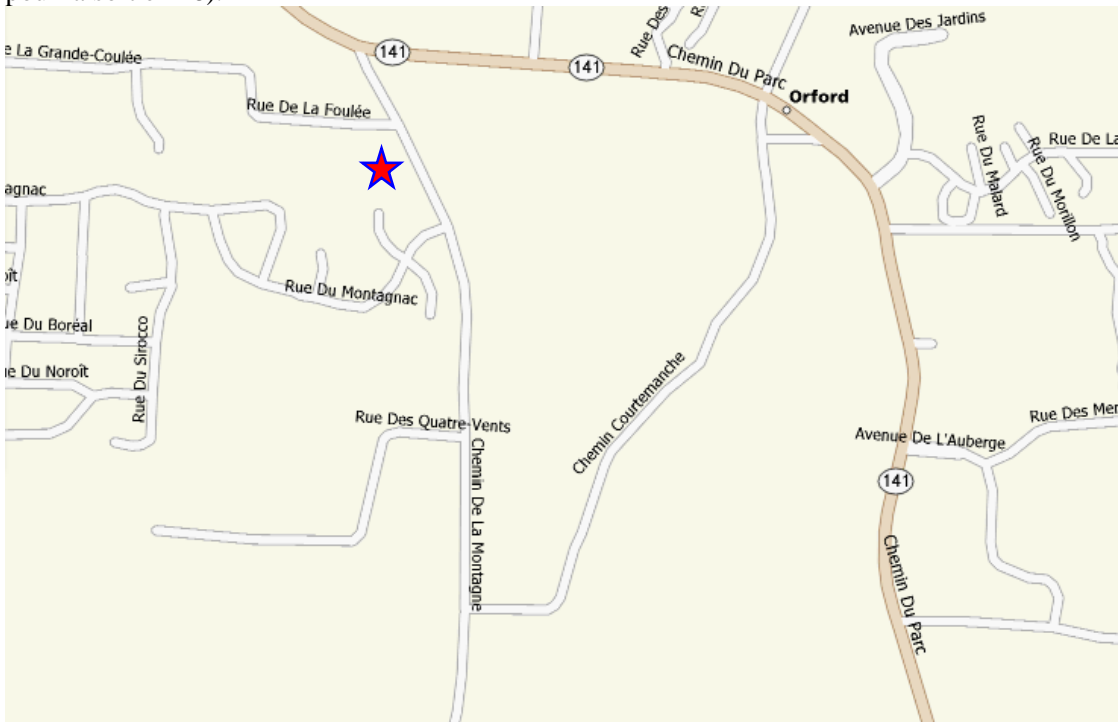
Départ de Montreal - (Carte 99)

en dessous du pont Viau, côté Montréal, coin rue St-Hubert et rue Parc Stanley (une rue au nord de Gouin).



Départ de Orford - (Carte 167)

Départs Hôtel du Parc Orford / 1259 Chemin de la Montagne, Orford, Qc, J1X 6X9 (Autoroute 10 sortie 118 – direction Rte 141 Nord – Lorsque vous tournez à gauche sur la Rte 141, l'hôtel sera à 3.3Km) (Du pont Champlain compter 120Km pour la sortie 118).



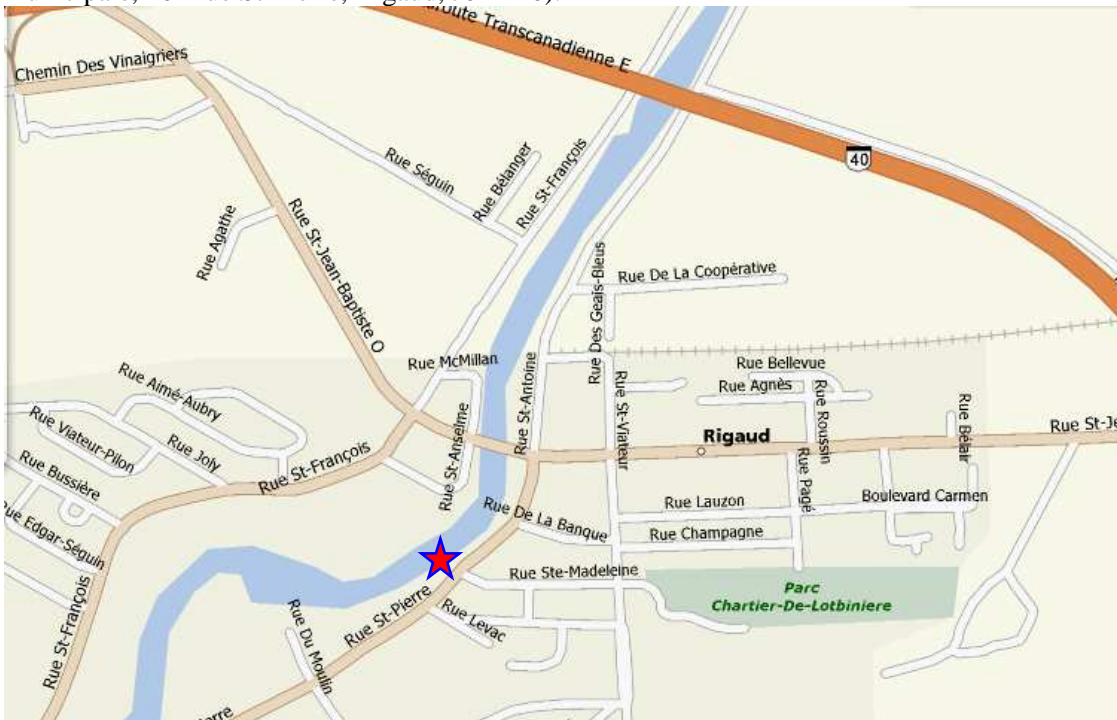
Départ de Pointe Fortune - (Carte 27)

40 ouest - sortie no 2 "Pte Fortune" / jusqu'à la 342 ouest à gauche / boulevard des Outaouais à droite - Traverser le village de Pte-Fortune et après avoir dépassé le traversier Tourner à gauche sur la Montée Interprovinciale - ce sera dans le stationnement de la petite école.



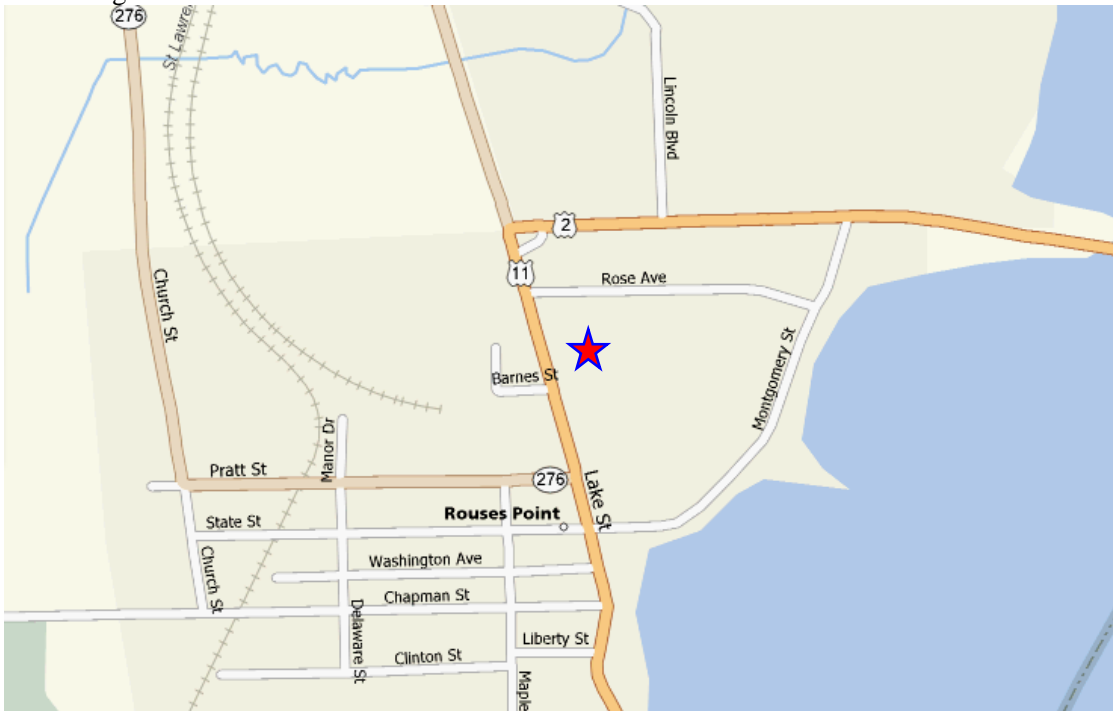
Départ de Rigaud - (Carte 22 & 26)

Autoroute 40 sortie 12 – Gauche sur Rue St-Jean-Baptiste (Rte 342) – Gauche sur Rue St-Pierre (rte 325) / Départs se feront à partir du stationnement rue St-Pierre a environ 0.5km de l'intersection de la rue St-Jean-Baptiste (Bibliothèque municipale, 102 rue St-Pierre, Rigaud, JOP 1P0).



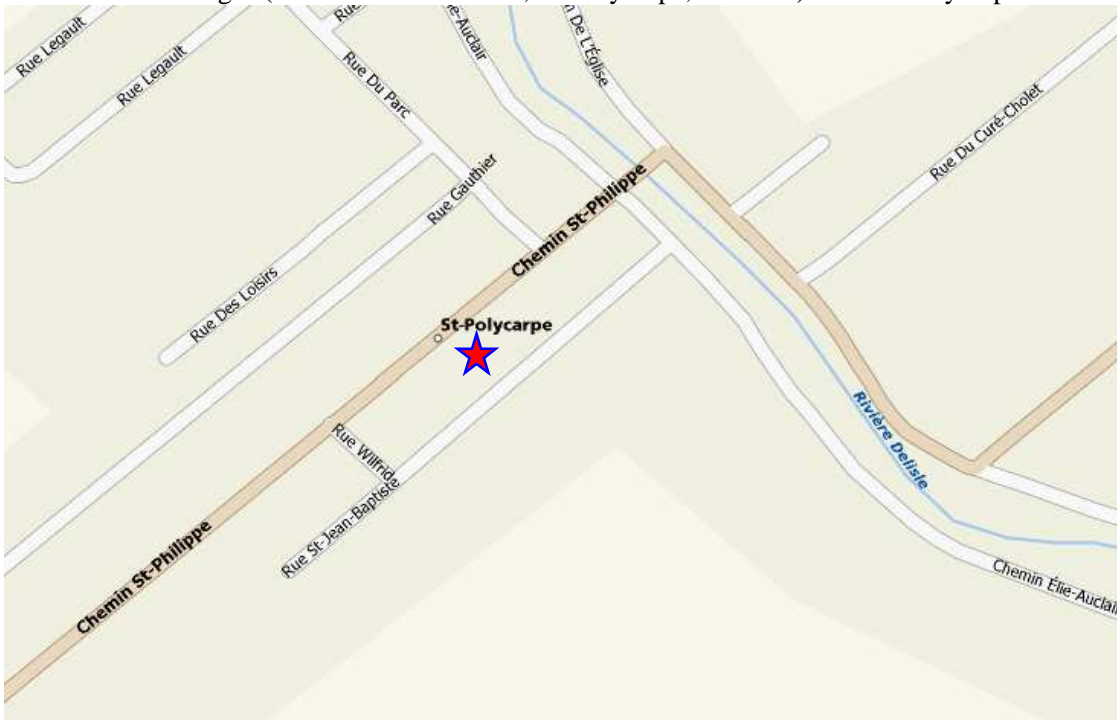
Départ de Rouses Point au Civic Center (état de New York) - (Carte 157)

Pont Champlain / 15 Sud / Sortie #1 (52.9km-distance calculé à partir du début de la 15 Sud) à Droite Mte Guay (devient Mte Boyse et Rg Edgerton) / à l'intersection en T (60.9km) avec Rte 223 tourner à Droite / Douanes USA (61.7km) / Après les Douanes tout droit sur Rte 9B/Rte 11 (Lake St) / Après Rose Ave le stationnement (63.3km) du Civic Center est sur votre gauche.



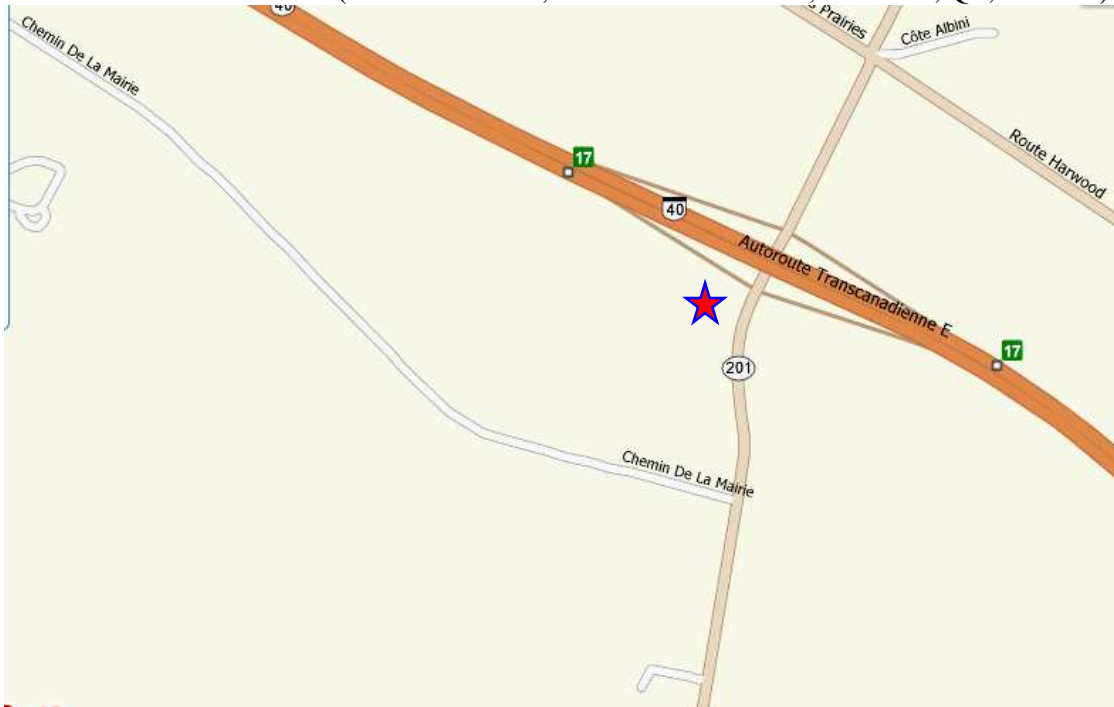
Départ de St-Polycarpe - (Carte 28, 35 & 168)

Route 20 sortie St-Zotique à droite sur Chemin Ste-Catherine, à droite sur la 340/Ch. St-Phillipe, 1 1/2 km plus loin École Secondaire Soulanges (137 rue Ste-Catherine, St-Polycarpe, J0P 1X0) dans St-Polycarpe.



Départ Cinglés du Mont-Rigaud

stationnement du McDonald (104 ROUTE 201, MONTÉE LAVIGNE, RIGAUD, QC, J0P 1H0)



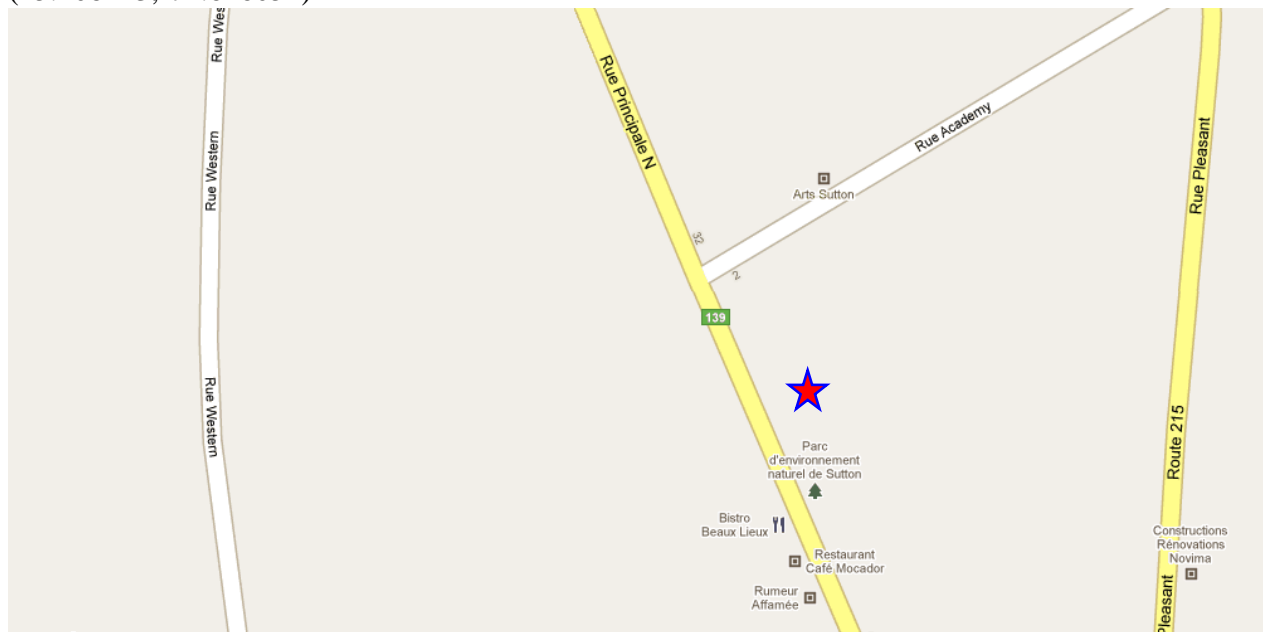
Départ Parc de la Mauricie

stationnement de l'esker, à environ 3 km de l'entrée St-Mathieu.



Départ Jay Peak(Sutton) (carte96)

Stationnement en arrière du Couche-Tard(Esso), 28 rue Principale N, Sutton, Qc, J0E 2K0.
(45.108223,-72.616051)



Départ Gatineau

Stationnement a Ottawa, Parc Hog's back(45.372484,-75.69674)
ou Parc Vincent Massey(45.377277,-75.69393)

